











- Maßnahmen**
-  Grenze Plangebiet
 -  geplante Verkehrsflächen
 -  geplante Grünflächen
 -  geplante Baufenster
 -  Gewässerrandstreifen
 -  geplantes Leitungsrecht
 -  Pflanzgebot Feldhecke (400 m²)
 -  Pflanzgebot Einzelbäume
 -  Pflanzbindung Einzelbäume
- Schutzgebiete**
-  Offenlandbiotope

Gemeinde Schwörstadt
Gemarkung Schwörstadt

Bebauungsplan
"Gewerbegebiet West II"

Umweltbericht - interne Maßnahmen

PLAN M 1:1.000

galaplan decker
Garten- und Landschaftsplanung
Am Schlipf 6
79674 Todtnauberg
www.galaplan-decker.de

Stand 15.02.2024

