

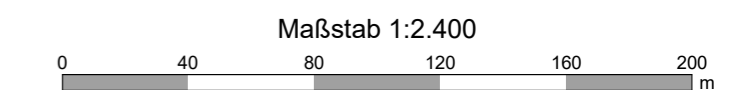
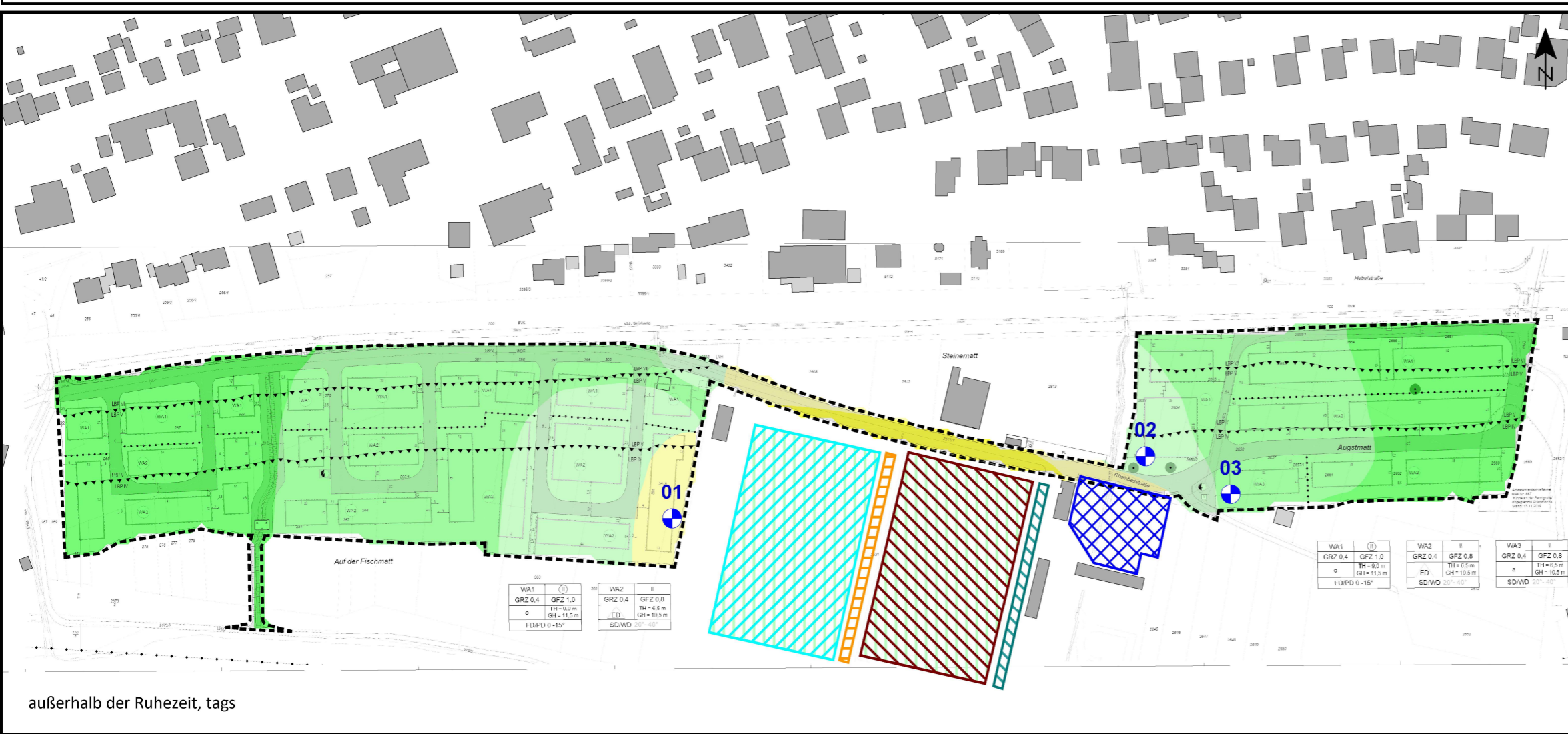
Karte 1 - Trainingsbetrieb

Pegelverteilung Trainingsbetrieb, werktags
 Karte oben: abendliche Ruhezeit
 Karte unten: außerhalb der Ruhezeiten, tags

Beurteilungsgrundlage: 18. BImSchV
 Rechenhöhe 2 m über Gelände
 Stand: 30.05.2023

Legende

- Hauptgebäude
 - Nebengebäude
 - Immissionsort
 - Parkplatz
 - Übungsleiter
 - Gemeinde-Fußballfeld
 - Zuschauer (Gemeinde-Fußballfeld)
 - SV Schwörstadt Fußballfeld
 - Zuschauer (SV-Fußballfeld)
- Pegelwerte tags in dB(A)**
- | | |
|--|------------|
| | <= 30 |
| | 30 < <= 35 |
| | 35 < <= 40 |
| | 40 < <= 45 |
| | 45 < <= 50 |
| | 50 < <= 55 |
| | 55 < <= 60 |
| | 60 < <= 65 |
| | 65 < <= 70 |
- IRW
WA
MI
GE



Anmerkung: Die Lärmkarte kann nur eingeschränkt mit der Einzelpunktbeurteilung verglichen werden, aufgrund unterschiedlicher Rechenhöhen, Reflexionen, etc.

Karte 2 - Spielbetrieb, Ruhezeiten

Pegelverteilung Spielbetrieb, sonntags
 Karte oben: mittägliche Ruhezeit
 Karte unten: abendliche Ruhezeit

Beurteilungsgrundlage: 18. BImSchV
 Rechenhöhe 2 m über Gelände
 Stand: 30.05.2023

Legende

- Hauptgebäude
- Nebengebäude
- Immissionsort
- Parkplatz
- Schiedsrichter
- SV Schwörstadt Fußballfeld
- Zuschauer (SV-Fußballfeld)
- Kommunikation

Pegelwerte tags
in dB(A)

- <= 30
- 30 < <= 35
- 35 < <= 40
- 40 < <= 45
- 45 < <= 50
- 50 < <= 55
- 55 < <= 60
- 60 < <= 65
- 65 < <= 70
- > 70



mittägliche Ruhezeit, sonntags



abendliche Ruhezeit, sonntags

Maßstab 1:2.400



Anmerkung: Die Lärmkarte kann nur eingeschränkt mit der Einzelpunktbeurteilung verglichen werden, aufgrund unterschiedlicher Rechenhöhen, Reflexionen, etc.











Karte 3 - Spielbetrieb, außerhalb der Ruhezeit, tags

Pegelverteilung Spielbetrieb, sonntags
außerhalb der Ruhezeiten, tagsüber

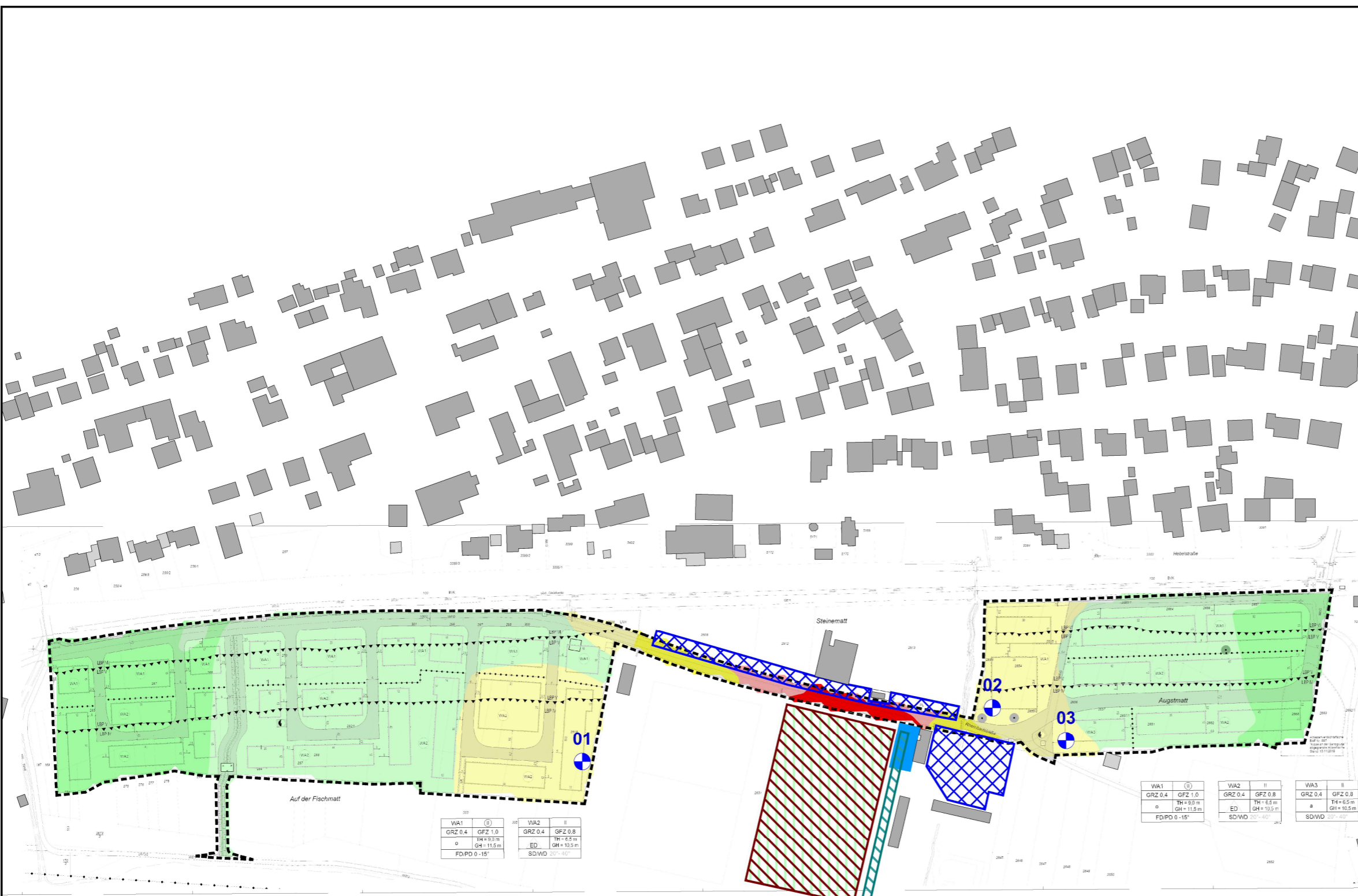
Beurteilungsgrundlage: 18. BImSchV
Rechenhöhe 2 m über Gelände
Stand: 30.05.2023

Legende

-  Hauptgebäude
-  Nebengebäude
-  Immissionsort
-  Parkplatz
-  Schiedsrichter
-  SV Schwörstadt Fußballfeld
-  Zuschauer (SV-Fußballfeld)
-  Kommunikation

Pegelwerte tags in dB(A)

<= 30	IRW
30 < <= 35	WA
35 < <= 40	MI
40 < <= 45	GE
45 < <= 50	
50 < <= 55	
55 < <= 60	
60 < <= 65	
65 < <= 70	
70 <	



WA1	①	WA2	②
GRZ 0.4	GFZ 1.0	GRZ 0.4	GFZ 0.8
TH = 9.3 m	TH = 6.5 m	ED	TH = 10.5 m
GH = 11.5 m	GH = 10.5 m		
FD/PO 0 -15°		SD/WD 20° -40°	

WA1	①	WA2	②	WA3	③
GRZ 0.4	GFZ 1.0	GRZ 0.4	GFZ 0.8	GRZ 0.4	GFZ 0.8
TH = 9.3 m	TH = 6.5 m	TH = 9.3 m	TH = 6.5 m	TH = 6.5 m	TH = 10.5 m
GH = 11.5 m	GH = 10.5 m	GH = 10.5 m	GH = 10.5 m	GH = 10.5 m	GH = 10.5 m
FD/PO 0 -15°		SD/WD 20° -40°		SD/WD 20° -40°	

Maßstab 1:2.400



Anmerkung: Die Lärmkarte kann nur eingeschränkt mit der Einzelpunktbeurteilung verglichen werden, aufgrund unterschiedlicher Rechenhöhen, Reflexionen, etc.



Bearbeitung: AJ-CM-EK
 Projektnummer: 3498
 Auftraggeber: GkB mbH Karlsruhe
 Heine + Jud, Ingenieurbüro für Umweltakustik
 Quelle Hintergrundkarte: BPlan "Am Rhein"