

**Städtebauliches  
Sanierungsgebiet  
"Ortsmitte"**

**Lageplan zur Satzung über  
die 1. Erweiterung der  
förmlichen Festlegung des  
Sanierungsgebiets  
"Ortsmitte"**

**Hinweis**  
Der Lageplan ist Bestandteil der Satzung  
über die 1. Erweiterung der förmlichen  
Festlegung des Sanie-  
rungsgebiets "Ortsmitte"

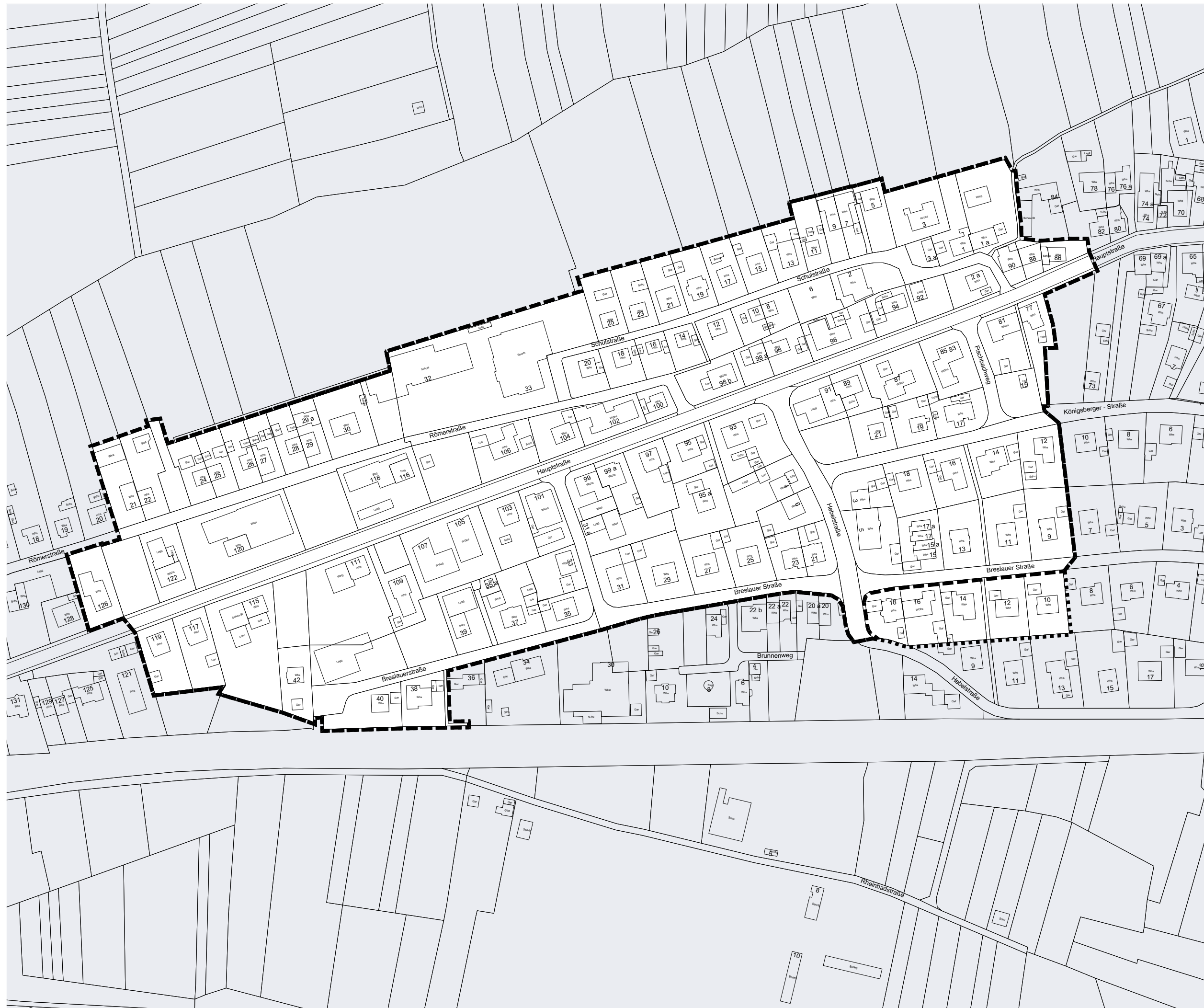
**Verfahrensvermerke** 17.10.2024  
Satzungsbeschluss: .....



Ausgefertigt für die  
ortsübliche Bekanntmachung

Schwörstadt, den 18.10.2024  
.....

.....  
Christine Trautwein-Domschat  
Bürgermeisterin

Ortsübliche Bekanntmachung: 25.10.2024  
.....



-  **Abgrenzung 1. Erweiterung**  
Neue Gesamtfläche: 104 702 m<sup>2</sup>
-  **Abgrenzung Sanierungsgebiet**  
Gesamtfläche: 101 032 m<sup>2</sup>

Geobasisdaten © Landesamt für Geoinformation und Landentwicklung Baden-Württemberg.  
www.lgl-bw.de, Az.: 2851 9-3/336

13.08.2024 Gaede / Horn



**KE** LBBW Immobilien  
Kommunalentwicklung GmbH  
Heilbronner Straße 28  
70191 Stuttgart